

El fenómeno migratorio en Aguascalientes

* Armando Valdivia Durón

INTRODUCCION

El presente trabajo elaborado en el Consejo Estatal de Población (COESPO) se realiza con la finalidad de conocer más de cerca el fenómeno migratorio en el contexto nacional y estatal.

Contiene tres secciones, la primera donde se definen los conceptos básicos sobre migración, la segunda que explica la migración internacional y una tercera sobre la migración interna. Ambos tipos de migración son abordados tanto desde la perspectiva nacional como estatal.

La dificultad de estudiar este tema es que algunas veces las cifras sobre la población migrante son subestimadas o bien sobreestimadas.

Se afirma esto, porque a diferencia de los nacimientos y las defunciones que son fenómenos demográficos que se registran por medio de un acta o certificado y que además son irrepetibles, es decir nadie nace o muere dos veces, la migración es un fenómeno que la mayoría de las veces no se registra; además de que las personas cambian de lugar de residencia más de una vez. Desde esta perspectiva en todo momento se optará por usar información oficial registrada en los censos, o bien para la migración internacional, información proporcionada por el Consejo Nacional de Población.

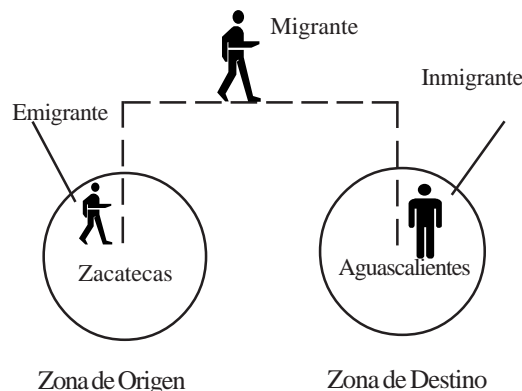
1. Sobre los conceptos de migración:

La migración y la movilidad de la población son temas de interés por el efecto que tienen en el aumento o disminución de la población, en su distribución geográfica, así como en su relación con los aspectos sociales, económicos y urbanos.

El concepto de migración es diferente al de movilidad de la población, ya que el primero no se refiere al movimiento cotidiano de las personas como el ir al lugar de trabajo, de compras, realizar un viaje de negocios o bien de visita. Estos tipos de movilidad son sumamente interesantes, sin

embargo, deben distinguirse del tipo de movimiento que implica una estancia continua y permanente en el nuevo lugar de destino y que exista una distancia considerable.

Llegamos así a la conclusión de que entre las características esenciales de la migración, está la que implica principalmente un cambio en el lugar de residencia habitual, es decir ir a vivir un tiempo considerable a un nuevo lugar y que el traslado presente una distancia mínima razonable, donde por lo menos se cruce un límite



te administrativo ya sea nacional, estatal o municipal.

Por consiguiente, la migración puede entenderse como, un traslado de individuos a partir de una zona de origen, que implica una estadía continua o permanente en el nuevo lugar de destino o de residencia habitual, que incluye atravesar límites de una división geográfico-administrativa.

En esta definición surgen otras variables como son: zona de origen, zona de destino y lugar de residencia habitual.

La zona de origen desde el punto de vista de la migración, es el lugar desde el cual sale el individuo y puede ser su lugar de nacimiento, en caso de que migre por primera vez, o bien el lugar a partir del cual se hizo el último traslado.

timo traslado.

La zona de destino en pocas palabras, es el lugar donde termina la migración, dicho de otra forma, el fin del movimiento migratorio.

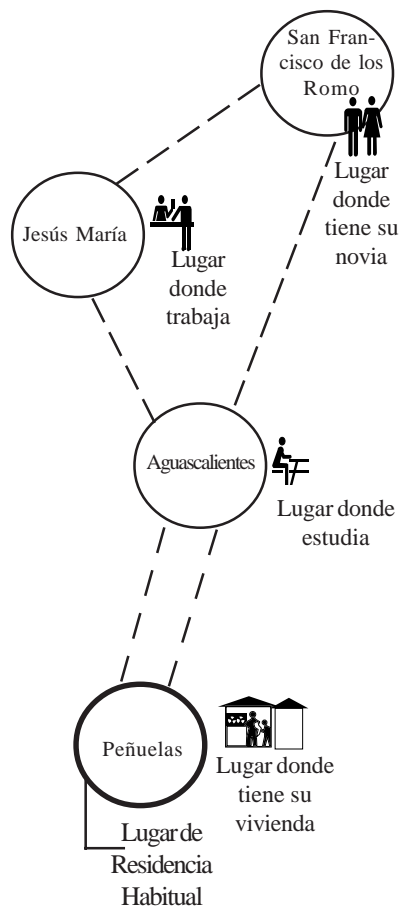
La residencia habitual, se refiere al lugar tradicional o familiar del individuo, donde come, duerme y habita, permanentemente.

Por ejemplo una persona de la localidad de Peñuelas, Ags. trabaja en Jesús María, tiene su novia en San Francisco y estudia en la ciudad de Aguascalientes, pero su vivienda está en la primera localidad, su residencia habitual es la localidad de Peñuelas.

Por su categoría, los migrantes se clasifican en emigrantes e inmigrantes. Primero es importante definir a los migrantes; un migrante es aquella persona que ha tenido al menos una residencia diferente a su lugar de nacimiento. Con esto debe quedar claro que todo migrante cuenta con dos categorías; es emigrante con respecto al lugar de salida y es inmigrante con respecto al lugar de llegada.

En cuanto al tiempo de permanencia en el lugar de destino, la migración se clasifica en definitiva, prolongada y temporal. La migración definitiva se caracteriza porque el desplazamiento de los migrantes se realiza a distancias largas y su tiempo de permanencia en el nuevo lugar es definitivo. Migración prolongada se relaciona con la anterior en cuanto a la distancia, pero con respecto a la permanencia no, ya que cuando mejoran las condiciones en su lugar de origen, los migrantes regresan a él. Ambas migraciones se caracterizan porque los migrantes son, en su mayoría, de origen urbano. En la migración temporal el traslado de los migrantes varía en cuanto a la distancia, ya que pueden ser largas o cor-

* Lic. en Urbanismo y Demografía.



tas y su estancia en el nuevo lugar es periódica, alrededor de 6 meses y los migrantes en su mayoría son de origen rural.

Existe otro tipo de migración que en este trabajo no se va a analizar, pero que es importante señalar y es la movilidad o migración cotidiana. Se da básicamente por la población que habita en localidades periféricas o cercanas a la gran ciudad. Se caracteriza por distancias totalmente cortas y por la movilidad diaria de las personas.

Respecto a la distancia tenemos la migración internacional e interna. La migración internacional se refiere a la migración que rebasa las fronteras nacionales, es decir la que se establece fuera del país. La interna se refiere a la migración que se establece en el mismo país, puede ser inter-estatal o intermunicipal.

Hasta aquí hemos mencionado dos variables muy importantes que quedan implícitas en la migración, por un lado el tiempo y por otro la distancia, quedando por señalar una tercera que se refiere a las causas o motivos

de la migración.

En cuanto a las causas que motivan la migración, se tienen las económicas, urbanas, ecológicas y las de seguridad pública. Estas varían de acuerdo a cada región y momento histórico. Por ejemplo a la población rural las causas que más motivan para migrar son las económicas. A la población urbana, las ecológicas y de seguridad pública, siendo ésta última una de las grandes causas de los noventa y de fin de milenio, sobre todo en los grandes centros de población.

2. Migración Internacional

2.1 Contexto Nacional

Como ya se mencionó anteriormente, este tipo de migración es el traslado o movimiento de personas que se establece a través de nuestras fronteras nacionales.

La circular relación migratoria internacional se da básicamente por la frontera norte y en menor escala por la frontera sur.

La migración de mexicanos hacia Estados Unidos no es un fenómeno nuevo, pues data desde 1848 con la firma del "Tratado Guadalupe Hidalgo" a partir del descubrimiento de oro en el estado de California y la migración de mineros del norte de la República hacia ese estado.

Los años permisivos de la entrada de mexicanos hacia los Estados Unidos fueron a través del "Programa Bracero", dicho programa comenzó a renovarse anualmente a partir de la primera guerra mundial hasta el año 1964.

La entrada de los migrantes hacia USA se establece principalmente por 18 ciudades fronterizas, entre las que destacan Tijuana, Ciudad Juárez, Nuevo Laredo y Piedras Negras.

2.2 Factores que motivan la emigración de mexicanos hacia USA

a) México; es un país donde predomina la población joven o en edad laboral. El 61% de los habitantes cuenta con edades que oscilan entre los 15 y 64 años, por lo tanto la economía nacional no ha tenido el suficiente mercado de trabajo para absorber la oferta laboral de sus habitantes.

b) En los estados de California y Texas, dentro del sector agropecuario existe un gran mercado de trabajo y por ende existe una demanda constante de empleados mexicanos.

c) La diferencia de ingresos entre

ambas economías es muy desigual, pues mientras que en nuestro país se ganan 3 dólares por día, en USA se perciben 40, que convertidos en moneda nacional equivalen a \$34 y \$400 pesos, respectivamente.

d) Existe una tradición migratoria hacia el vecino país del norte que ha sido conformada a lo largo de todo este siglo por diversos estados del país como son: Baja California, Chihuahua, Jalisco, Michoacán, Guanajuato, Zacatecas, Durango y Aguascalientes. Después de los 70's se incorporaron Sinaloa, Nayarit, Colima, Morelos, Oaxaca, Guerrero y Morelos.

e) La vinculación que existe a través de las redes sociales y familiares, con respecto a los lugares de origen y destino, es decir que los mexicanos que viven en USA y cuentan con experiencia migratoria mandan por sus familiares y amigos.

2.3 Características del Fenómeno Migratorio Internacional

Antes de los 70's la emigración de mexicanos hacia USA, se componía básicamente por jóvenes y adultos, provenientes de comunidades rurales localizadas en siete u ocho estados, que trabajaban temporalmente en la agricultura. Esta migración de las décadas de los 50's, 60's y 70's no corresponde con el perfil actual.

2.3.1 Características actuales de la Migración Internacional

a) El origen geográfico de los emigrantes se ha extendido mucho más allá de las comunidades y estados tradicionales de la migración internacional. En la actualidad es común ver estados de la región central del país como; Puebla, Hidalgo, Distrito Federal, Morelos y Estado de México.

b) El origen de los emigrantes se ha transformado; es decir su lugar de procedencia es ya en mayor medida de asentamientos humanos urbanos.

c) Existe una mayor diversificación ocupacional sectorial de los migrantes, al ser ya en su mayoría de origen urbano estos se insertan en actividades de carácter industrial y de servicios.

d) El tiempo de permanencia en USA ya no es precisamente temporal, en la actualidad la estancia es más prolongada o definitiva.

e) El flujo laboral sigue siendo predominantemente masculino, pues el 95% son hombres.

f) La corriente migratoria está forma-

da básicamente por jóvenes y adultos, ya que el 70% cuenta con edades entre los 12 y los 34 años.

g) Los integrantes que componen el

político y social para ambas naciones.

En la actualidad la población mexicana que vive en USA se estima en 7.3 millones, de los cuales 500 mil ya obtuvieron la ciudadanía norteamericana, entre 4.2 y 4.4 millones son residentes documentados y entre 2.3 y 2.4 millones permanecen indocumentados.

2.3.3 La migración de centroamericanos hacia nuestro país.

Esta migración es menos conocida que la migración de mexicanos hacia USA. La Frontera sur se extiende a lo largo de una línea divisoria de un poco más de 1000 km. de longitud, en la que se ubican 21 municipios de cua-

tro entidades: Cam-peche, Chiapas, Quintana Roo y Tabasco contiguas a las vecinas Repúblicas de Guatemala y Belice.

Socioeconómicamente es una región muy heterogénea y poco poblada con elevados índices de ruralismo, es decir, con escasa presencia de asentamientos humanos urbanos importantes. Sólo destacan las ciudades de Chetumal y Tapachula.

De los cuatro estados de esta zona fronteriza sólo a Quintana Roo y Tabasco se les podría considerar como lugares atractivos para la población; debido al desarrollo que han experimentado en décadas recientes.

A partir de los 80's, se ha intensificado la dinámica migratoria de carácter internacional en la frontera sur. Por ejemplo, en el estado de Chiapas se ha consolidado un flujo migratorio de trabajadores guatemaltecos que concurren anualmente al cultivo del café, principalmente en la región del Soconusco. Además han llegado oleadas de centroamericanos que huyeron de la situación de violencia.

A esta corriente migratoria se suman los flujos de personas que en forma documentada o no, cruzan cotidianamente el territorio mexicano, en busca de llegar a los Estados Unidos.

2.4 Contexto Estatal

Hasta la década de los 60's el estado de Aguascalientes se ubica entre las regiones de alta tradición migratoria hacia el vecino país del norte junto con Jalisco, Michoacán, Guanajuato, Zacatecas, Du-

rango y San Luis Potosí. Sin embargo, en la década de los 70's fue perdiendo importancia como zona emisora de población hacia los Estados Unidos, debido, por un lado a la mayor participación de otros estados y por otro al mejoramiento de la situación económica que la entidad comenzó a manifestar a finales de la década. Con esto se puede determinar que en la entidad se ha disminuido sistemáticamente la intensidad del flujo migratorio internacional.

En 1990 el estado de Aguascalientes participó con el 0.9% de los migrantes que se dirigían a Estados Unidos, por lo que se ubicó en el décimo octavo lugar a nivel nacional.

De 1987 a 1992, según la ENADID el porcentaje de personas que habían salido hacia los EE.UU. con respecto a la población total del estado de aquel entonces, fue del 2.6%, lo que significó que en un periodo de sólo cinco años salieron del estado 18 700 personas hacia el vecino país del norte. Hasta 1992 anualmente salían alrededor de 3 740 personas con el fin de laborar en los Estados Unidos. Según estimaciones del CONAPO, en la actualidad anualmente emigran del estado entre 3 100 y 3 500 personas, existiendo alrededor de 70 000 aguascalentenses en la unión americana que viven, ya sea permanente o temporalmente, para finales de 1998.

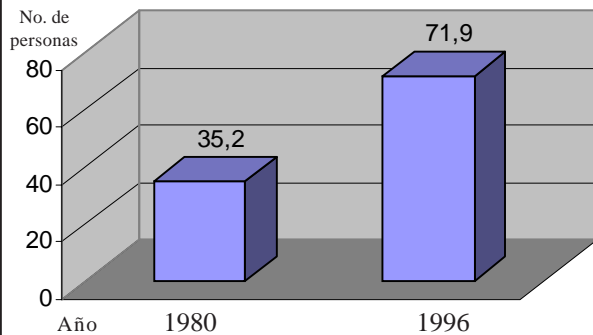
Los municipios de Aguascalientes, Calvillo, Rincón de Romos y Pabellón de Arteaga, son los principales expulsores de población, en conjunto aportan aproximadamente el 87% de los migrantes hacia ese país, estos municipios se caracterizan por tener buen nivel de desarrollo y bienestar social dentro de la entidad.

La población que se dirige hacia Estados Unidos, en su mayoría es del sexo masculino, ya que por cada 100 personas que salen de la entidad, 90 son hombres y 10 mujeres, la estructura por grupos de edad revela que alrededor del 5% de migrantes se encuentran entre los 12 y 14 años, el 38% entre los 15 y 24 años, el 52% entre 25 y 49 y el 5% restante en la edad de 50 años y más. En su mayoría son de origen urbano, cuentan con empleo en su lugar de origen, pero dejan su trabajo atraídos por mejores sueldos o por aquello que les permita una mejor calidad de vida.

Sobre las personas extranjeras que llegan a radicar a nuestra entidad se puede destacar lo siguiente:

a) Se ha duplicado la cantidad de éstos en los últimos dos años. Pasando de 569 en octubre de 1996 a 996 en octubre de 1998. Actualmente el registro de extranjeros rebasa el millar de personas.

NIVEL DE EMIGRACION DE MEXICANOS HACIA ESTADOS UNIDOS 1980 Y 1996



Nota: El nivel de emigración es el número de personas que dejan el país por cada 1000 habitantes.

Fuente: Conapo. Encuesta de Migración a la Frontera Norte de México. 1995.

flujo migratorio en su mayoría no cuentan con documentos. Por lo que el 64% ingresan sin ellos.

h) Los principales lugares de destino de los migrantes laborales mexicanos son los estados de California y Texas. Reciben al 77% de los migrantes.

2.3.2 La migración internacional en cifras

La pérdida de población por el fenómeno migratorio en nuestro país ha ido en aumento desde 1960.

a) Entre 1960 y 1970 la pérdida neta fue entre 250 mil y 290 mil personas.

b) De 1970 a 1980 fue entre 1.20 y 1.55 millones.

c) En la década de los 80's fue de entre 2.10 y 2.60 millones.

d) Para la actual década que está por concluir, se espera que la pérdida de mexicanos sea de alrededor de 3.0 millones de personas.

e) En 1980, 35 de cada 1 000 mexicanos emigraban hacia los Estados Unidos. En 1996 esta cifra se incrementó a 72 personas.

Estas cifras ponen de manifiesto que el flujo neto de mexicanos que cruzan la frontera norte ha venido aumentando con el paso del tiempo mientras que en los años 60's salían del país alrededor de 26 000 personas anualmente, en la actualidad dicha cifra se ha incrementado a 300 000. Estos datos confirman que la migración internacional es un fenómeno de gran interés y análisis por la repercusión que ésta tiene en lo demográfico, económico,

b) No sólo se ha duplicado el registro de extranjeros en los últimos dos años, sino que también se ha duplicado el número de aquellos que cuentan con la calidad migratorio de inmigrados (de 80 a 160), es decir de aquellos que adquieren derechos de residencia definitiva en el país.

c) De cada 10 extranjeros registrados, alrededor de 3 son japoneses; 2 son norteamericanos; 2 son centroamericanos o del caribe, 1.5 europeos, 1 más sudamericano y el resto (0.5) de otras nacionalidades.

d) En Aguascalientes encontramos presencia permanente de extranjeros provenientes de casi 50 países.

Esta presencia extranjera en crecimiento se justifica por ser una entidad que atrae inversión extranjera directa al país (el 4% de I.E.D. contando con el 1% de la población nacional).

3. Migración Interna

La migración interna es aquella que ocurre dentro del país. Se asocia con las disparidades de desarrollo regional ya que las personas se desplazan cuando identifican que en otros sitios pueden mejorar su calidad y nivel de vida, modificando la distribución de la población en el territorio, además de intervenir en el aumento o disminución de la misma.

3.1 Contexto Nacional

En nuestro país de 1930 a 1970, las migraciones internas fueron básicamente desplazamientos permanentes del campo a las ciudades, en especial hacia las tres principales zonas metropolitanas: Ciudad de México, Guadalajara y Monterrey. Entre las principales entidades expulsoras destacaban Zacatecas, Michoacán, San Luis Potosí, Durango, Hidalgo, Tlaxcala, Oaxaca, Guanajuato y Guerrero.

A partir de la década de los 70's la migración interna se transformó dejando de ser rural-urbana para convertirse en urbana-urbana y metropolitana-urbana, además las causas del fenómeno migratorio también se modificaron, pues ya no eran básicamente económicas, sino que la falta de seguridad pública, el aumento de la violencia y la contaminación ambiental vinieron a ser los principales motivos para emigrar de los grandes centros de población.

En 1995 el 15% de los habitantes del país estaban viviendo en un estado distinto al de su lugar de nacimiento, que en números absolutos representan 13 millones 789 mil personas.

En nuestros días el Distrito Federal se ha convertido en la principal entidad expulsora de población. En el lado opuesto destacan los estados de Quintana Roo,

Baja California, Estado de México y Aguascalientes, como polos de atracción.

Es importante mencionar que los cambios con respecto a ser un estado expulsor o bien receptor de población tienen una estrecha relación con los ciclos socioeconómicos de las entidades.

Así la migración tiene una gran vinculación con las variables y programas de desarrollo que se llevan a cabo en ciertas regiones o entidades federativas.

3.2 Contexto Estatal

La migración por periodos intercensales señala que de 1930 a 1940 en la entidad se registró un saldo positivo de 7,200 personas aproximadamente, esto posiblemente se originó por la modificación en la tenencia de la tierra y por el inicio de la operación del Distrito de Riego de Pabellón de Arteaga.

De 1940 a 1950 se presentó un saldo migratorio negativo de 17,100 personas, motivado probablemente por la salida de población local hacia las principales zonas agrícolas del norte del país y el bracerismo hacia los Estados Unidos, todo ello como resultado de la escasez de fuentes de trabajo en nuestro estado para esa década.

Para los siguientes diez años y específicamente en el quinquenio 1955-1960 se efectuó la expulsión de población y el saldo migratorio negativo; así el estado de Aguascalientes registró (dados sus números para el último quinquenio de la década de los 50's) la mayor tasa negativa de migración en el país (-1.37), indicador que lo convirtió para ese entonces en la entidad más expulsora de población en términos relativos. En números absolutos, durante la década salieron del estado 52 968 personas e ingresaron 15 521, arrojando un saldo migratorio de 37,447 personas

Entre los factores explicativos de esta expulsión de población destacan tres:

El primero se refiere a que en la primera mitad del siglo actual se vivía en el país una etapa de centralismo con respecto al desarrollo económico, el equipamiento urbano y los servicios. Los estados de Jalisco, Nuevo León, Distrito Federal y

el Estado de México, eran un ejemplo claro de esta concentración ya que el 92% de los nuevos empleos generados en la industria a nivel nacional fueron creados en las entidades mencionadas y específicamente en las ciudades capitales de las mismas. Esta concentración de la inversión naturalmente era un detonante para la atracción migratoria y por consiguiente la población hidrocálida no fue la excepción.

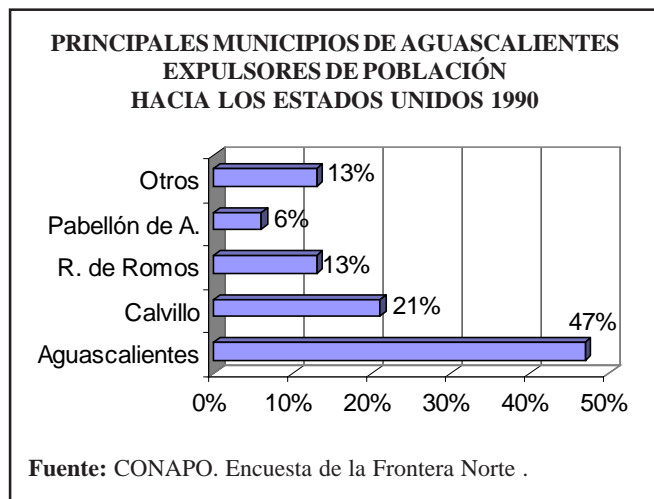
El segundo factor estaba dado por el bracerismo hacia los Estados Unidos, todo ello como resultado de la demanda de empleados del vecino país del norte debido en gran parte a su participación en la segunda guerra mundial.

Y un tercero y no menos importante era que muchos jóvenes de aquel entonces salían a cursar estudios profesionales.

En la década de los 60's la categoría expulsora de la entidad no se modificó, el saldo neto continuó siendo negativo 26 660 personas aproximadamente.

Fue hasta la década de los 70's cuando el fenómeno migratorio se reinvertió, es decir, el estado de Aguascalientes pasó a ser una región en equilibrio en la primera mitad de la década y receptor en el último quinquenio de la misma.

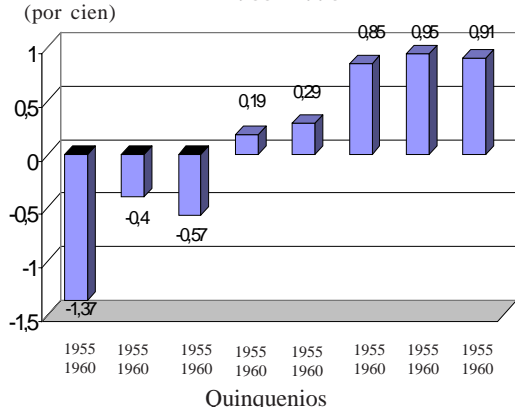
De 1970 a 1975 el saldo migratorio



fue negativo por 223 personas para el segundo quinquenio 1975-80 salieron de la entidad 25 509 personas y llegaron 35 037 lo cual arrojó un saldo migratorio positivo de 9 528 personas.

En 1980 según el X Censo General de Población y Vivienda, la población de la entidad ascendía a 519 439 habitantes de los cuales el 16.8% no eran originarios del estado. Para inicios de los 80's ya se había reactivado en el estado el proceso de industrialización dando por resultado

TASA MEDIA ANUAL DE MIGRACIÓN POR QUINQUENIO ESTADO DE AGUASCALIENTES
tasas
1955 - 1995
(por cien)



Fuente: Estimaciones del CONAPO con base en los Censos de Población y el Coteo de 1995.

la continuidad de saldos migratorios positivos iniciados en la mitad de la década anterior, recordemos que este saldo no se había manifestado desde la década de 1930 a 1940.

Entre 1980 y 1990 salieron del estado 49 031 personas y llegaron 87 578, dichas cifras arrojaron un saldo neto migratorio positivo de 38 547 personas.

Así para 1990 los no nativos en el estado ya representaban el 19.5% de la población total que para ese entonces era de 719 659 habitantes. Esta estimación es consistente con el 20.2% de inmigrantes reportados por la ENADID en 1992. Para 1995 según el Censo de Población y Vivienda la población inmigrante representó el 22.4% de la población total que fue de 862 720, dicho porcentaje equivale a 193 250 personas que en algún momento anterior llegaron a residir habitualmente a nuestra entidad.

Según estimaciones de población realizadas por el Conapo, a mediados de 1998 la población del estado ascendió a 923 137 y los no oriundos representaron el 24%, es decir 221 500 personas, lo que significa que casi la cuarta parte de la población en la actualidad es población inmigrante.

En 1998 el estado de Aguascalientes ocupa el cuarto lugar con respecto a la ganancia neta de migrantes, convirtiéndose durante el primer quinquenio del decenio actual en uno de los estados más atractivos de población sólo debajo de Quintana Roo, Baja California y el Estado de México. Este hecho es muy relevante si recordamos que de 1955-60 registró a nivel nacional la mayor tasa ne-

gativa de migración.

Se estima que durante 1997, 12.2 mil personas inmigraron a Aguascalientes y 8.6 mil emigraron, arrojando una ganancia neta por migración de 3.6 mil individuos, que equivale a un incremento poblacional medio anual de 0.41 por ciento.

Para concluir, diremos que si no hubiera habido migración interna en el pasado reciente, en la actualidad solamente seríamos alrededor de 700 mil personas en el estado.

3.2.1 Principales corrientes migratorias

El destino de la población emigrante del estado de Aguascalientes se establece en orden de importancia hacia los siguientes estados: Jalisco, Zacatecas, Chihuahua, Baja California, Guanajuato y Distrito Federal. Estos seis estados recibieron al 65% de los hidrocálidos que dejaron la entidad entre 1985 y 1990.

Así, los movimientos de la población hidrocálida se realizan básicamente hacia el norte del país y los estados vecinos.

En lo que respecta al origen de la población que llega a residir a nuestra entidad destacan las corrientes migratorias del Distrito Federal, Zacatecas, Jalisco, Estado de México, Guanajuato, San Luis Potosí, Nuevo León y Chihuahua. De estos ocho estados provienen el 70% de las personas que llegan a vivir a nuestra entidad.

Es importante destacar que al parecer existe un intercambio de personas del estado de Aguascalientes con los estados de Jalisco, Zacatecas, Distrito Federal, Chihuahua y Guanajuato, básicamente. Este hecho nos hace remontarnos al año de 1889 cuando "Ravenstein" presentó ante la Real Sociedad de Estadística Inglesa su célebre documento sobre "Las Leyes de migración", el cual establecía siete leyes. La número 3 menciona "cada uno de los flujos migratorios principales produce un reflujo compensatorio". En la actualidad los términos flujo y reflujo

han sido sustituidos por corrientes y contracorrientes respectivamente. Y como se observa este fenómeno se manifiesta en nuestra entidad.

Para las personas que llegaron a la entidad hasta 1990 los municipios más atractivos fueron: Aguascalientes, Calvillo, Jesús María, Pabellón de Arteaga y San Francisco de los Romo. Excepto Calvillo, la atracción de población se da primordialmente en la ciudad capital y las cabeceras de los municipios que circundan la zona urbana de la misma.

En lo que respecta a la salida de población, y cambiando a San Francisco de los Romo por Rincón de Romos, son los mismos municipios los que aportan la gran mayoría de los emigrantes de la entidad. Por eso se puede determinar que a nivel estatal la región que comprende a los municipios centrales es aquella donde el fenómeno migratorio tiene su mayor manifestación.

3.2.2 Características de los migrantes

En 1995, se tiene que dentro de la población no oriunda del estado predominaban ligeramente las mujeres. De los 193 817 habitantes registrados por el Censo de Población y Vivienda como no nativos, 103 886 eran mujeres y 89 931 hom-

CATEGORIA DEL ESTADO SEGÚN CONDICIÓN MIGRATORIA 1921-1998

PERIODO	CATEGORIA
1921 a 1940	Receptor de población
1940 a 1970	Expulsor de población
1970 a la fecha	Receptor de población

Fuente: Censos de Población y Vivienda.

bres, representando el 53.6% y 46.4%, respectivamente.

En las leyes de Ravenstein sobre migración la número 5 establece, "Las mujeres parecen predominar entre los migrantes que recorren distancias cortas", en este sentido, según los datos para Aguascalientes es claro el predominio de las mujeres entre los migrantes que llegan a la entidad.

Considerando los grupos de edad, se encuentran las siguientes características: el 11.71% de la población inmigrante cuenta con edades de los 0-14 años (37 996 personas), de 15 a 24 años el 20.69% (38 513 personas), con edades comprendidas de los 25 a 49 años se tiene a 84 654 inmigrantes que representan el 32.74%, de 50 años y más se registraron

32 384 personas representando el 34.83%.

Lo anterior indica dos características, la primera, que a mayor edad la población de no nativos es más importante, estableciéndose que las corrientes migratorias hacia el estado se han presentado desde hace varios años atrás. La segunda, que el 53.38% de los inmigrantes se concentra en el grupo de 15 a 49 años, lo cual indica que la migración aún tiene un perfil joven.

Este hecho es importante considerarlo, ya que las edades jóvenes se relacionan con una etapa de la vida que suele

ser vista como de formación y de marcadas demandas de empleo, vivienda y educación; esto por mencionar algunas. Por otro lado se encuentran también en edad reproductiva generando con ello efectos que repercuten en las tasas de fecundidad para el nuevo lugar donde llegan a residir habitualmente.

En cuanto al nivel de instrucción, se sabe hay que nuestros inmigrantes cuentan con mayores niveles educativos. Para 1990 se tenía que uno de cada quince lugareños contaba con algún grado de nivel superior, pero esta relación es de uno a cinco para los inmigrantes. Lo anterior significa que la migración hacia nuestra entidad se caracteriza por tener niveles altos de educación.

Los perfiles ocupacionales de la población inmigrante y de la no migrante indican que para las ocupaciones mejor remuneradas y que requieren de más capacitación (profesionales, técnicos, funcionarios y directivos) los porcentajes relativos de los inmigrantes son mayores que los de los residentes. Es decir, los inmigrantes se ocupan en puestos desempeñados por los residentes, lo cual se vincula con su mayor nivel educativo.

Por consiguiente los inmigrantes se ubican en mayor proporción entre el sector terciario (servicios y comercio). Mientras que los nativos de la entidad se ocupan en el sector secundario, en la industria manufacturera o en la construcción, básicamente.

Lo anterior da cuenta de que los in-

migrantes, tanto hombres como mujeres, se insertan en general, en las actividades que requieren de mayor calificación y, por lo tanto, son mejor remunerados. Bajo el indicador de "nivel de ingresos" se encuentra que su frecuencia es mayor que la de los residentes a partir del rango 2

veces el salario mínimo, y la diferencia es más grande aún a partir del grupo que percibe entre 3 y más salarios mínimos. Esto indica que la llegada de población foránea con buenos niveles educativos ha introducido salarios más altos en la entidad.

Se puede concluir, en términos generales que la situación de la población que ha llegado a vivir al estado es mejor que la de la población residente. Producto claro está de su mayor nivel educativo, mejor situación en el trabajo y su mayor nivel de ingresos.

Conclusión:

Después de realizar este trabajo se puede afirmar con certeza que la migración y por ende el crecimiento urbano depende en gran proporción del desarrollo de actividades económicas con una región. Así el estado de Aguascalientes en nuestros días se ha convertido en una zona receptora de población donde los flujos migratorios se han dado preferentemente hacia la ciudad de Aguascalientes convirtiéndose en la actualidad ya en una ciudad media de alrededor de 600,000 habitantes.

Existen tres etapas del fenómeno migratorio en la ciudad:

La primera va de 1921 a 1940 caracterizada con un saldo migratorio positivo. Entre 1940 y 1970 se creó un segundo patrón migratorio pues el estado se convirtió en expulsor de población final-

mente a partir de 1970 y hasta nuestros días la entidad se ha caracterizado por ser receptora de población debido básicamente al impulso industrial y de servicios, consolidándose estas actividades como la base económica del estado de Aguascalientes.

Según estimaciones de población a mediados de 1998 el estado cuenta con 923,137 habitantes y los no oriundos de la entidad ya representan el 24 %, es decir 221,500 personas, por lo que casi ¼ parte de la población son inmigrantes. Algunas tendencias del fenómeno migratorio en los próximos años son las siguientes:

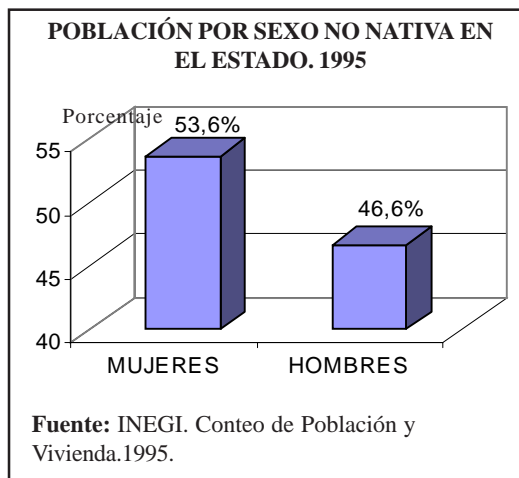
La llegada de personas hacia al estado de Aguascalientes continuará su curso por lo menos hasta los próximos 12 años. Cuando se consolide la instalación de empresas en el corredor industrial de estado de Aguascalientes se realicen programas de desarrollo regional que involucren a los estados vecinos emisores de población hacia nuestra entidad.

La gran concentración económica y industrial y de servicios en la ciudad de Aguascalientes ha provocado que esta se convierta en el espacio geográfico más atractivo del estado que en 1990 se iniciara un ámbito de concentración metropolitana con el municipio de Jesús María en el año 2000 rondará lo 700,000 habitantes así la disyuntiva es clara: Crear polos de desarrollo alternos a la ciudad de Aguascalientes para desviar las actividades económicas y pro ende los flujos migratorios o continuaran creciendo con el peligro de una expansión potencial de su problemática social y de servicios urbanos.

La migración internacional aunque ha disminuido paulatinamente continuará debido no a la escasez de trabajo sino al bajo nivel de ingresos de un gran sector de la población hidrocálida.

Finalmente el autor espera que a pesar de la brevedad e insuficiencia del presente trabajo contribuirá al mejor conocimiento sobre el fenómeno migratorio con el contexto nacional y estatal.

En el consejo estatal de población se cuenta con información estadística que permite ampliar sobre el tema y que está a disposición de público en general, para su consulta en Pedro Parga No. 221 tel. 918-11-88 ó 918-76-45.



Bibliografía:

- CONAPO *La situación demográfica de México.* 1998. pp. 51-59
- CONAPO *La situación demográfica de México.* 1997. Pp 21-32
- INEGI *Aguascalientes. Censo de población y vivienda.* 1995
- RAVENSTEIN E.G (1985) "The laws of migration " .pp 167-172